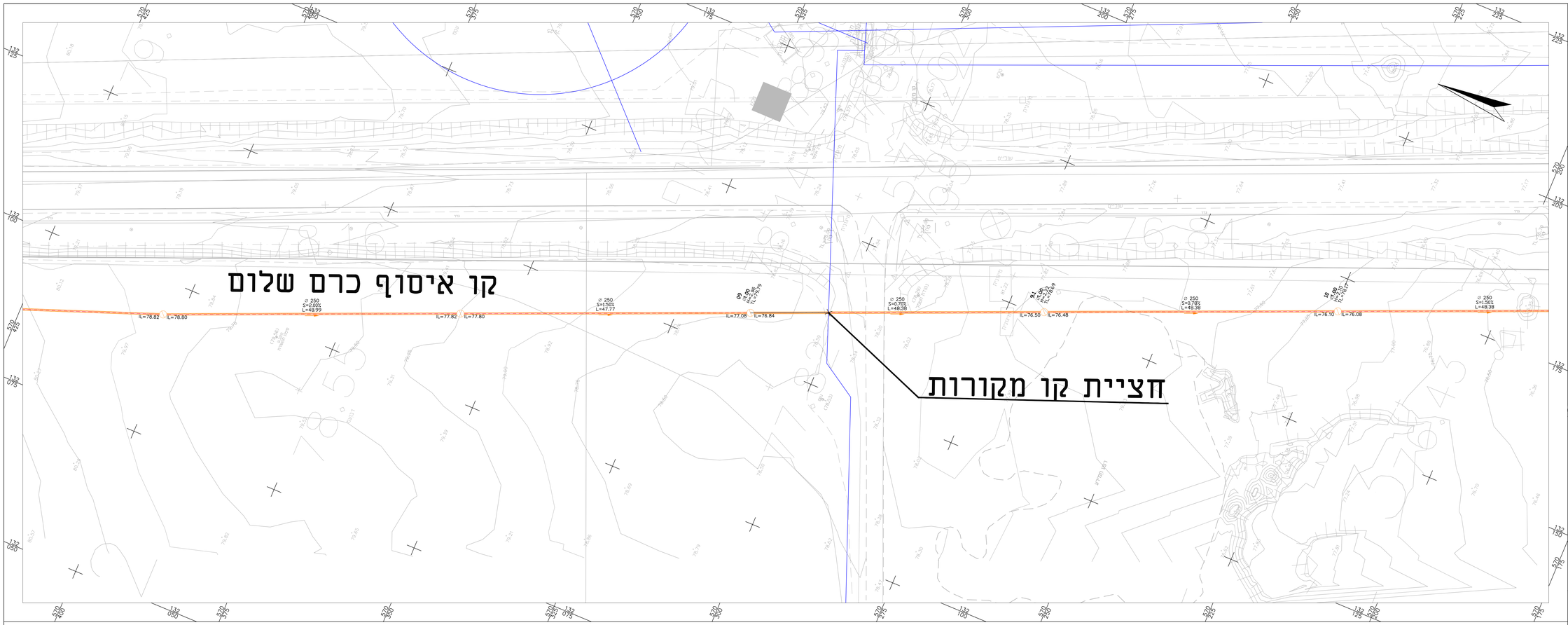

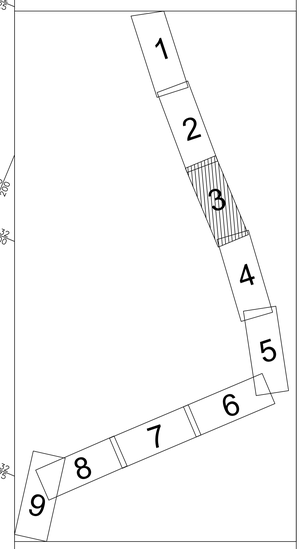

מקרא:

- **קו סניקה מתוכנן למס"ש חולית** PEX 12 דרג ø200
- **מאסף ביוב מתוכנן** PVC SN-8 ø250
- **קו מקורות**

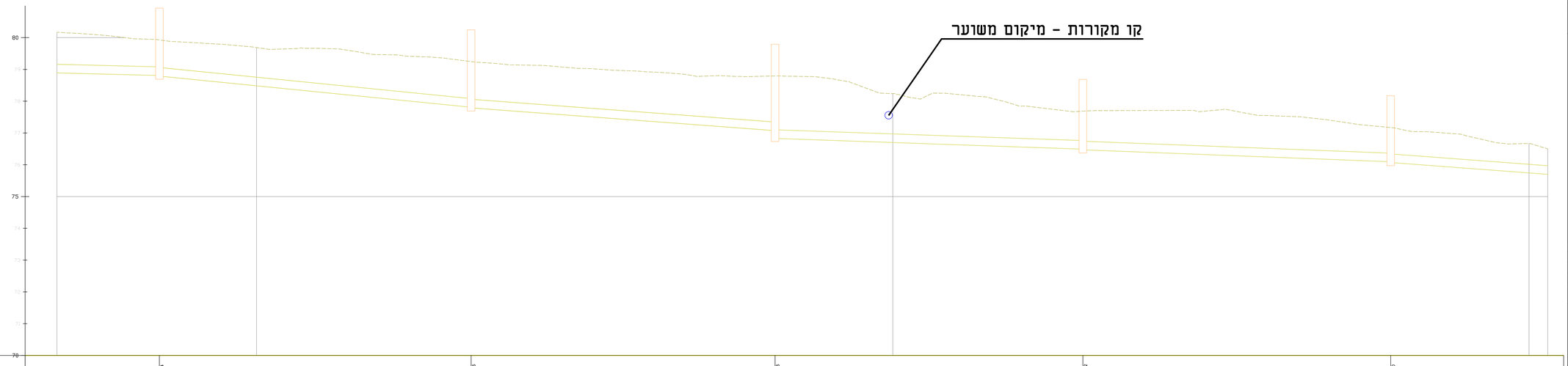

MANHOLE SIZE מידות השוחה		D1.00 H=2.41	D1.00 H=2.46	D1.00 H=2.46	D1.00 H=2.50	D1.00 H=2.50		
MANHOLE NAME שם השוחה		08	8.1	09	9.1	10		
EXIST ELEVATION רום פיים		79.93	79.96	78.79	77.69	77.17		
DESIGN ELEVATION רום מתוכנן		79.93	79.96	78.79	77.69	77.17		
INVERT LEVEL OF PIPE INOUT רום קרקעית צנור כניסה ויציאה	79.10	78.82 78.80	77.82 77.80	77.08 76.84	76.50 76.48	76.10 76.08	75.35	
MANHOLE BOTTOM LEVEL&DEPTH רום קרקעית שוחה עומק השוחה		H=2.14 76.79	H=2.46 77.79	H=2.95 76.83	H=2.72 76.47	H=2.50 76.67		
SLOPES שפוע מתוכנן	S=0.50% L=55.12	S=2.00% L=48.01	S=1.50% L=46.78	S=0.70% L=47.39	S=0.78% L=47.39	S=1.50% L=47.39		
PIPE DIAMETER קוטר צנרת (מ)	ø250	ø250	ø250	ø250	ø250	ø250		
DISTANCE מרחק ביניים	56.12	49.00	47.78	48.38	48.38	48.39		
CUMULATIVE DISTANCE מרחק מצטבר	56.12	105.12	152.90	201.28	249.66	297.05		

קנ"מ 1:500/100
צורן: KEREM-SHALOM

פרטי מדידה

שם המודד:
סוג מדידה:
תאריך מדידה:
הערות למדידה:

הערות

מהדורה	תאריך	תאור עדכון / אסמכתא / יוזם העדכון	אישר

כל הזכויות שמורות לחברת אפיק – הנדסת סביבה והידרולוגיה.
אין לשכפל מסמך זה, לעשות בו שימוש או להפיצו ללא אישור בכתב.

אפיק
הנדסת סביבה והידרולוגיה
רח' הגורן 6 טל': 08-6660914
מארב תעשיה עומר פקס: 08-6660918

שם עבודה: איזור אחסנה כרם שלום
מערכת הולכת שפכים לת"ש כרם שלום

שם תכנית:
קו גרביטציה לתחנת שאיבה כרם שלום
תנוחה וחתך לאורך- גיליון 3

מס' פרוייקט מתכנן: 7591 קנ"מ: 1:250

הוכן עבור: חכ"כ אשכול

מטרה: כעיון (H) ○ לאישור(FA) ○ למכרז (FT) ● לביצוע (FC) ○

מהדורה	תאריך	בדק	תכנן	אישר
00	13/10/2021	עטר .ח.	עמרי.ר.	אמיר א.

מיקום פרוייקט:
תכנון מפורט/ביצוע הקיבוץ, תחנת שאיבה וקו סניקה 02.dwg/כרם שלום - תכנון מפורט אחוד אזמבה-R:\store7\7591

שם קובץ הגיליונות: 7591-02.dwg
שם קובץ הדפסה: 7591- 02-3.PDF